

Le Maire de la Commune de CLARENSAC,

Vu le Code Général des Collectivités Territoriales dans ses articles L.2211-1, L.2212-1 et L.2212-2 ;

Vu le Code de la Route dans ses articles R411-8 et R 417-10 ;

Vu le Code Pénal notamment son article R 610-5 ;

Vu l'arrêté en date du 24 novembre 1967 relatif à la signalisation des routes et autoroutes modifié ;

Vu l'instruction interministérielle en date du 22 octobre 1963 sur la signalisation routière modifiée ;

Vu l'arrêté du ministère de l'intérieur du 30 août 2020 modifiant l'arrêté du 14 novembre 2001 fixant les tarifs maxima des frais de fourrière pour les automobiles ;

Vu l'arrêté préfectoral du 18 octobre 2017 portant agrément de la fourrière SARL exploitation COUSTY relais ville forêt 273 route de sauve, 30900 Nîmes ;

Vu la décision N° 04-2022 du 20 juin 2022, portant sur la prestation de mise en fourrière automobile à la SARL COUSTY ;

Vu la délibération du conseil municipal n° 01/11/2020 du 12 novembre 2020 portant sur les attributions du Conseil Municipal à Monsieur le Maire ;

Vu la délibération n°02-09-2021 du 16 septembre 2021 fixant le tarif d'occupation du domaine public ;

Considérant la demande reçue en date du 13 septembre 2022 par laquelle, la SARL TPRH, domiciliée 26 rue des Chataigniers, 30190 Boucoiran et Nozieres, sollicite la prolongation de l'autorisation d'occuper le domaine public communal afin de réaliser des travaux de branchement d'eaux usées pour Mr Lirzin Philippe, **rue Coste / 11Boulevard du Jeu de Boules du 10 au 25 octobre 2022.**

Considérant qu'il y a lieu pour assurer la sécurité des employés chargés de la réalisation des travaux, et des usagers de la voie, de réglementer la circulation selon les dispositions suivantes :

ARRETE

Article 1 : la SARL TPRH est autorisée à occuper le domaine public communal afin réaliser des travaux de branchement d'eaux usées pour Mr Lirzin Philippe, **rue Coste / 11 Boulevard du Jeu de Boules du 10 au 25 octobre 2022.**

Article 2 : A cette occasion, et aux dates mentionnées dans l'article 1 :

La rue Coste sera fermée le temps des travaux

Une déviation sera mise en place par la SARL TPRH par la rue Dorée et la rue du Four.

La SARL TPRH sera responsable de la mise en place de la signalisation nécessaire sur les lieux, en application des dispositions du code de la route et conformément aux instructions ministérielles sur la signalisation routière.

Article 3 : La SARL TPRH est tenue d'afficher le présent arrêté de voirie sur le lieu des travaux. Cet affichage doit demeurer visible de la voie publique pendant la durée totale du chantier.

Article 4 : Pendant la durée du chantier la SARL TPRH devra protéger les tranchées ouvertes contre tous risques de chute ou les remblayer entièrement.

Article 5 : L'entreprise devra prévenir la Police Municipale au **04 30 06 53 10, 48 heures avant toute intervention, ainsi qu'à la fin des travaux pour vérification.**

Article 6 : Le chantier sera signalé de jour conformément aux prescriptions prévues par l'instruction interministérielle (Intérieur, Travaux Publics) sur la signalisation routière.

Article 7 : La SARL TPRH sera chargée de la mise en place de la signalisation réglementaire de jour comme de nuit et sera responsable des accidents pouvant survenir par défaut et insuffisance de cette signalisation. Le chantier sera signalé par des panneaux de type AK5 (travaux), KCI (route barrée), KD22 (déviation).

Article 8 : D'une manière générale, les tranchées longitudinales seront creusées à l'aplomb des bordures de trottoir. Les profondeurs des tranchées feront l'objet de contrôles très stricts. Le Permissionnaire fera son affaire des déblais de chantier provenant des travaux afin d'assurer leur recyclage dans des sites appropriés. A la fin de chaque journée de travail, le matériel de chantier sera entreposé hors des emprises de la chaussée. Les canalisations ou conduites doivent être posées, sauf dérogations particulières :

- En chaussée, tous les réseaux souterrains seront placés à une charge minimum de 0.70 mètre, sauf accord préalable avec le service voirie
- En trottoir, cette charge minimale pourra être réduite à 0.50 mètre.

Tous les réseaux souterrains, mis à part les réseaux d'assainissement, devront être munis d'un treillis ou bande plastique avertisseur posé à 0.40 mètre au-dessus de la génératrice supérieure de la conduite.

Article 9 : Pour la réalisation de travaux sous trottoir, la bordure devra être déposée et reposée sur un lit de béton de 15cm sur le P.E. du branchement.

Article 10 : Le découpage des chaussées devra être exécuté à la scie à disque, à la bûche mécanique, à la roue tronçonneuse ou la lame vibrante.

Article 11 : Le remblaiement des tranchées devra être réalisé de la façon suivante :

- Jusqu'à la hauteur de la bande plastique avertisseur, soit jusqu'à 0.40mètres, remblaiement par du sable de carrière
- Au-dessus de la bande plastique avertisseur, par du tout-venant 0/31,5
- Compactage du remblaiement par couches successives.

Article 12 : La reconstitution provisoire de la chaussée se fera immédiatement après les travaux par une couche d'enrobé à froid sur une épaisseur minimum de 0.08 mètre, soigneusement compactée, suivie d'un entretien permanent de la part du concessionnaire ou de l'entrepreneur, jusqu'à la reconstitution définitive.

Article 13 : La reconstitution définitive de la chaussée se fera **au maximum 1 mois après la reconstitution provisoire, exécutée comme suit** :

- 1. Les travaux seront garantis pour une période de 2 ans après la reconstitution définitive de la chaussée.**
- 2. Chaussée en béton bitumeux (enrobés denses à chaud) : par enlèvement de l'enrobé à froid et son remplacement sur l'épaisseur de 10 cm par une couche de béton bitumeux en enrobé à chaud soigneusement mis en œuvre et compacté après redécoupage si besoin et des bords de tranchée.**
- 3. Chaussée revêtue d'un enduit superficiel** : par exécution d'emplois partiels suivis d'un revêtement bicouches à l'émulsion acide de bitume à 65 % en couche de fermeture par une entreprise spécialisée dans l'utilisation des produits noirs.
- 4. Centre du village** : chaussée revêtue d'un enduit coloré pour sols à base de résines type 3S ROUTE GRIP BASE, teinte noire, code 3S – 3050 à appliquer selon la fiche de donnée sécurité, disponible en Mairie (règlement CE n° 1907/2006, art. 31) ou produit similaire.

Article 14 : Pour la réfection, aussi bien sommaire que définitive des tranchées, les lèvres de chaussée devront subir un traitement à l'émulsion de bitume à chaud avec sablage au grain de riz. **Le colmatage des joints sera réalisé en bitume avec adjonction de gravette, d'une largeur de 15cm. Après la réfection définitive des travaux, la reprise des marquages au sol devra être réalisée à l'identique, par l'entreprise**

Article 15 : Les engins de terrassement d'usage courant autorisés sont :

- Roue tronçonneuse,
- Trancheuse,
- Lame vibrante.

À l'exclusion de tout engin muni de chenille, quel qu'en soit le modèle.

Article 16 : Dans le délai de trois mois après la mise en service des canalisations, les services de voirie intéressés devront être mis en possession des plans de recollement des canalisations, Ces plans indiqueront l'emplacement des divers repères fixes qui auront été installés pour permettre le repérage des parties essentielles du tracé, faute par le permissionnaire de fournir les plans et dessins de ces ouvrages, celui-ci ne pourra éluder l'entière responsabilité des accidents susceptibles d'être provoqués du fait de cette négligence par l'exécution de travaux au voisinage desdits ouvrages.

Article 17 : Le permissionnaire pourra être poursuivi pour contravention de voirie s'il ne se conforme pas aux prescriptions imposées

Article 18 : L'entreprise doit fournir impérativement un numéro de téléphone portable au service de la police municipale avant le début des travaux.

Article 19 : La personne de l'entreprise responsable du chantier, qui pourra être appelée de jour comme de nuit, y compris le week-end, pour remédier à tout incident pouvant survenir du fait des travaux est :

M. MONGE 06 48 79 97 58

Article 20 : La présente autorisation ne concerne que la voirie communale. Pour les réseaux divers, le permissionnaire devra adresser des D.I.C.T. aux services publics concernés : SDEI, France Télécom, ERDF, GRDF, BRL... (Liste non limitative).

Article 21 : Le permissionnaire pourra être poursuivi pour contravention de voirie s'il ne se conforme pas aux prescriptions imposées.

Article 22 : Madame la Directrice Générale des Services veillera à la bonne exécution du présent arrêté.

Article 23 : La communauté de brigades territoriales de Gendarmerie de Calvisson / Sommières, et la Police Municipale de Clarensac sont chargées chacune en ce qui la concerne, de l'application du présent arrêté qui sera publié et affiché.

Article 24 : Ampliation sera adressée :

- Au permissionnaire
- À la Police Municipale de Clarensac
- À la Gendarmerie de Calvisson / Sommières

Date et signature du demandeur :

Fait à Clarensac le 19 septembre 2022
André OLIVÉ
Adjoint aux Voiries, Mobilité et Travaux
Par délégation n°231-2020 en date du 28/05/2020



MAIRIE DE CLARENSAC
(Gard)

LE MAIRE

- CERTIFIE sous sa responsabilité le caractère exécutoire de cet acte
- INFORME que le présent arrêté peut faire l'objet d'un recours pour excès de pouvoir
Devant le Tribunal Administratif dans un délai de deux mois à compter de la présente

Notifié le :



Liberté • Égalité • Fraternité
RÉPUBLIQUE FRANÇAISE

Ministère chargé
des transports

Demande d'arrêt de police de la circulation

Code de la route L411-1 à L411-7
Code général des collectivités territoriales L2213-1 à L2213-6.1

Gestionnaires des réseaux routiers

cerfa

N° 14024*01

Le demandeur

Particulier Service public Maître d'œuvre ou conducteur d'opération Entreprise

Nom : **MONGE** Prénom : **Marc**
 Dénomination : **sarl T.P.R.H** Représenté par :
 Adresse Numéro : Extension : Nom de la voie : **26 rue des Chataigniers**
 Code postal **30190** Localité : **BOUCOIRAN et NOZIERES** Pays : **FRANCE**
 Téléphone **0648799758** Indiquez l'indicatif pour le pays étranger :
 Courriel : **tprh@orange.fr**

Si le bénéficiaire est différent du demandeur

Nom : Prénom :
 Adresse Numéro : Extension : Nom de la voie :
 Code postal Localité : Pays :
 Téléphone Indiquez l'indicatif pour le pays étranger :
 Courriel :

Localisation du site concerné par la demande

Voie concernée : Autoroute n° Route nationale n° Route départementale n° Voie communale n°
 Hors agglomération En agglomération
 Point de Repère (PR) routier d'origine d'application : + Point de Repère (PR) routier de fin d'application : +
 Adresse Numéro : Extension : Nom de la voie : **11 Boulevard du Jeu de Boules,**
 Code postal **30870** Localité : **Clarensac**

Nature et date des travaux

Permission de voirie antérieure : Oui Non Si oui indiquer la référence :
 Description des travaux : **Création branchement d'eaux usées.(Mr LIRZIN Philippe) Travaux situés sur l a rue COSTE. (Rue barrée)**
 Date prévue de début des travaux : **10/10/2022** Durée des travaux (en jours calendaires) : **15**

Réglementation souhaitée

Durée de la réglementation (en jours calendaires) **21** Date de début de réglementation **10/10/2022**
 Restriction sur section courante Restriction sur bretelles
 Sens de circulation concerné : Deux sens de circulation Sens des Points de Repères (PR) croissants
 Sens des Points de Repères (PR) décroissants Fermeture à la circulation
 Basculement de circulation sur chaussée opposée
 Circulation alternée : Par feux tricolores Manuellement
 Restriction de chaussée :
 Neutralisation de la bande d'arrêt d'urgence (BAU) Empiètement sur chaussée largeur de voie maintenue **0**
 Suppression de voie nombre de voie(s) supprimée(s) **1**



Coordonnées : <gml:Polygon srsName="EPSG:4171"><gml:exterior><gml:LinearRing><gml:posList srsDimension="2">4.217831 43.826147 4.217893 43.826154 4.217911 43.826065 4.217527 43.826024 4.217466 43.826017 4.217448 43.826106 4.217831 43.826147</gml:posList></gml:LinearRing></gml:exterior></gml:Polygon>

Fwd: Rue Clarensac

Véronique Dubost <veronique.dubost@gmail.com>

Jeu 11/08/2022 12:34

À : Clarensac Mairie <mairie@mairie-clarensac.fr>

Bonjour,

Je vous sollicite car je constate depuis plusieurs semaines (mois) qu'une habitation pourtant entièrement

renovée récemment et habitée déverse ses eaux usées dans une rue du village. Je passe tous les jours dans cette petite rue, en l'occurrence la rue Coste, et c'est franchement dégoûtant. Vous constaterez sur les 4 photos en pièces jointes que le tuyau d'évacuation est cassé et que tout se déverse dans la rue : papier toilette et excréments notamment, laissant une odeur nauséabonde, des mouches et une vision digne des bidonvilles.

Il me semble que les messieurs de l'entretien font assez de travail pour nettoyer les débris que les gens laissent partout pour ne pas avoir encore à nettoyer le contenu des WC des habitants.

Vous serait-il possible d'intervenir pour enjoindre ce propriétaire à réparer ses évacuations ? Il réside au 11 boulevard du jeu de boules, mais je ne connais pas son nom.

Je vous remercie par avance,


Cordialement,


V. Dubost

Impasse Bénéfice

30870 CLARENSAC



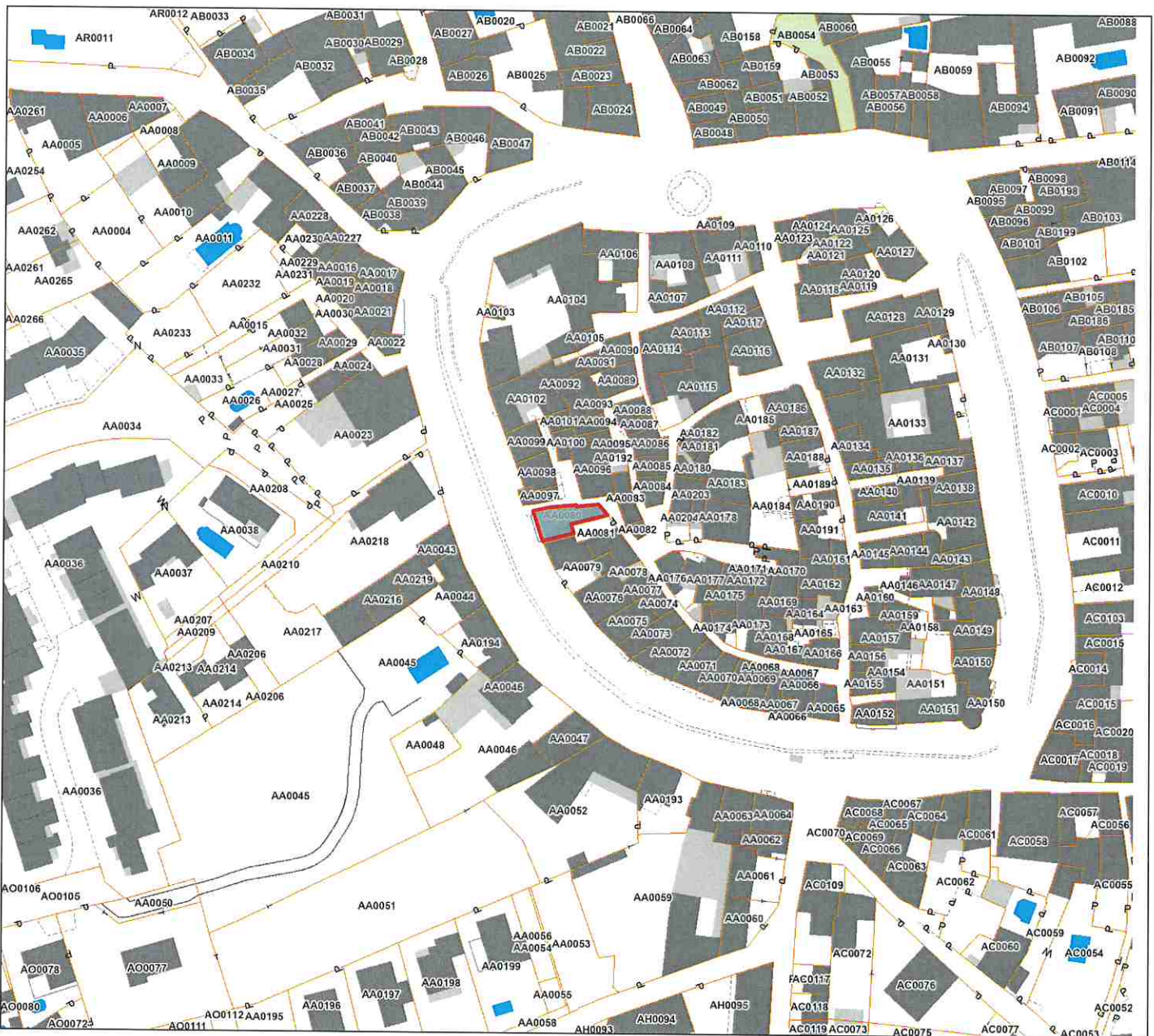








Commune : CLARENSAC (300082)
Surface géographique : 107 m²
Contenance : 108 m²
Adresse : 0011 BD DU JEU DE BOULES
Bâtie : Oui
Urbaine : Non



Échelle : 1:1000

Propriétaire(s) :

Compte : L00258 (1)

Propriétaire :

M LIRZIN PHILIPPE LAURENT Né(e) le 20/01/1961 à 75 SAINT-DENIS0018 RUE DE LA FARIGOULETTE
30820 CAVEIRAC
propriétaire

Subdivision(s) fiscale(s) (1) :

Compte	Lettre	Groupe	Nature	Occupation	Classe	Surface (m ²)	Revenu (€)	Référence (€)
L00258		Sols		Sols		108	0	0
Total						108	0	0

Bâtiment(s) (1) :

Invariant : 0820038841 (L00258)

Type : Maison

Nature : Maison

Occupation : Vacant

Date de mutation: 12/04/2021

Année de construction : 1800

Valeur cadastrale (€) : 1739

P.E.V :

N°	Nature	Catégorie	Tarif	Type de local	Val. Loc. Réf.	Val. Loc. Ann.	Nat. exemp.
001	Habitation	6	A	004	691	3477	