

Station d'épuration

DEPARTEMENT DU GARD
COMMUNE DE CLARENSAC

SCHEMA DIRECTEUR D'ASSAINISSEMENT

CARTE DES CONTRAINTES ET DES FILIERES

PLANCHE 1

04-2003	Modification du tracé du réseau	P.P.	J.M.
10-2002	CREATION	P.P.	V.C.
Dates		Dessinateur	
Echelle : 1/2500		Maitre d'ouvrage : COMMUNE DE CLARENSAC	
M 30 00 0493		Clarensac le : Signature:	

Cabinet d'étude RENE GAREU
Ingénieur conseil
11, rue de la Roque
30105 ALES CEDEX
Tél : 04-69-84-93-00
Fax : 04-69-86-98-14
Email : gareu@wanadoo.fr

Vu et adopté:
L'ENTREPRISE
A:
Le:
SIGNATURE

LEGENDE :

Présence des contraintes :

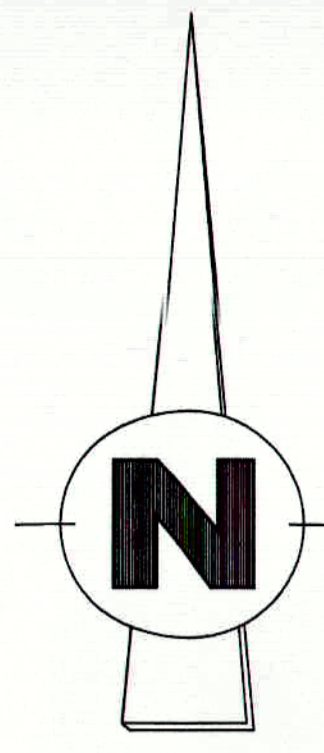
- Perméabilité : 6mm/h < k < 15 mm/h
- k > 500 mm/h
- Hydromorphie
- Pente
- Substratum
- Aucune contrainte
- Zone où une étude de sol à la parcelle est obligatoire
- Zone où une étude de sol à la parcelle est fortement recommandée
- Sondage à la tarière
- Sondage au tractopelle
- Réseau de collecte des eaux usées

Filières:

- 3
- 4
- 5
- 1 à 5
- 4 ou 5
- 1

Les différentes filières:

- 1: tranchées d'infiltration
- 2: lit d'épandage
- 3: plateaux d'épandage
- 4: lit filtrant vertical
- 5: terre d'infiltration

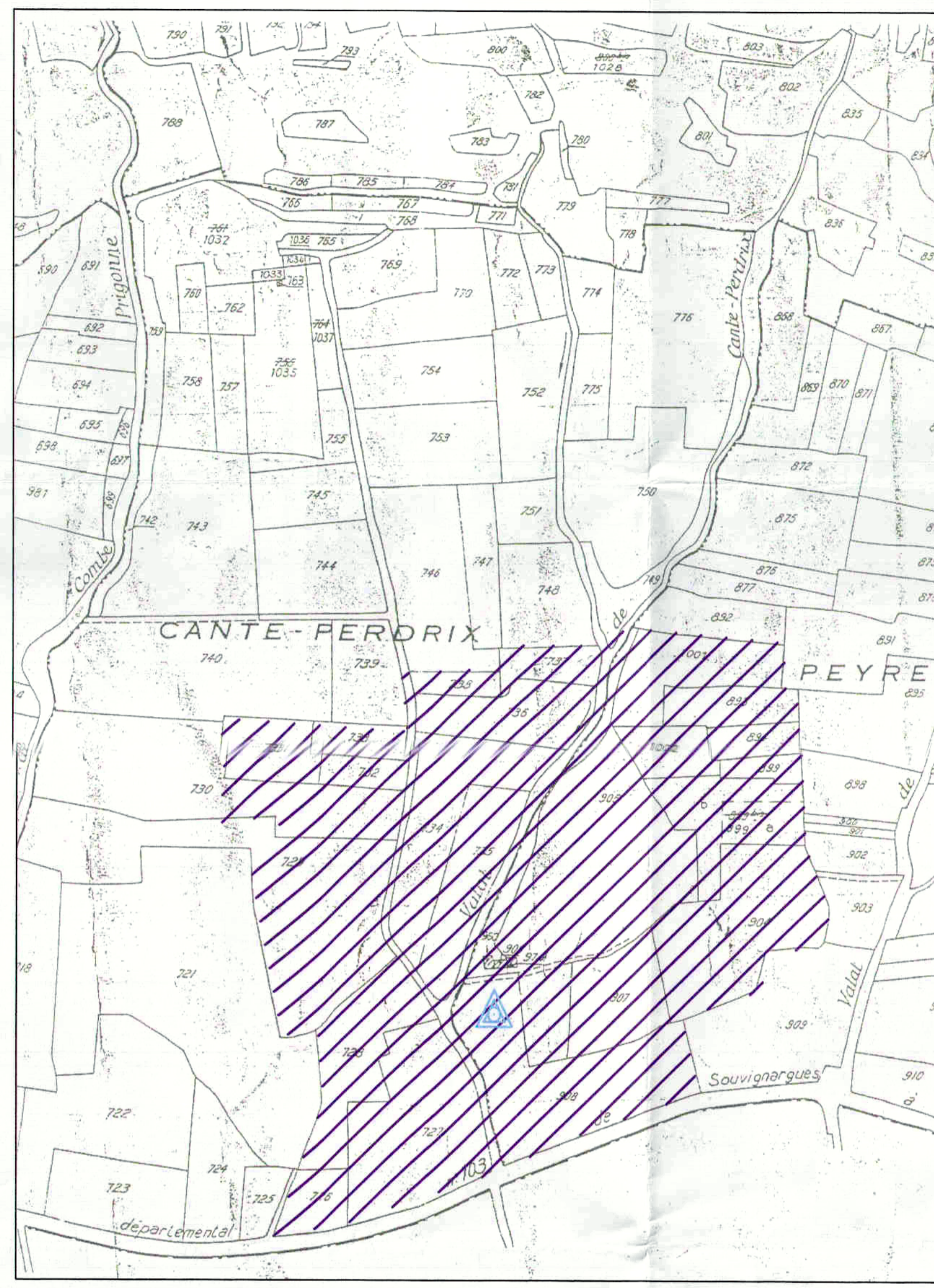


LEGENDE :

Présence des contraintes :		Filières :	
	Perméabilité : 6mm/h < k < 15 mm/h	3	1: tranchées d'infiltration
	k > 500 mm / h	4	2: lit d'épandage
	Hydromorphie	5	3: plateau d'épandage
	Pente	1 à 5	4: lit filtrant vertical
	Substratum	4 ou 5	5: terre d'infiltration
	Aucune contrainte	1	

	Zone où une étude de sol à la parcelle est obligatoire
	Zone où une étude de sol à la parcelle est fortement recommandée
	Sondage à la tarière
	Sondage au tractopelle
	Réseau de collecte des eaux usées

SECTEUR DE CANTE PERDRIX



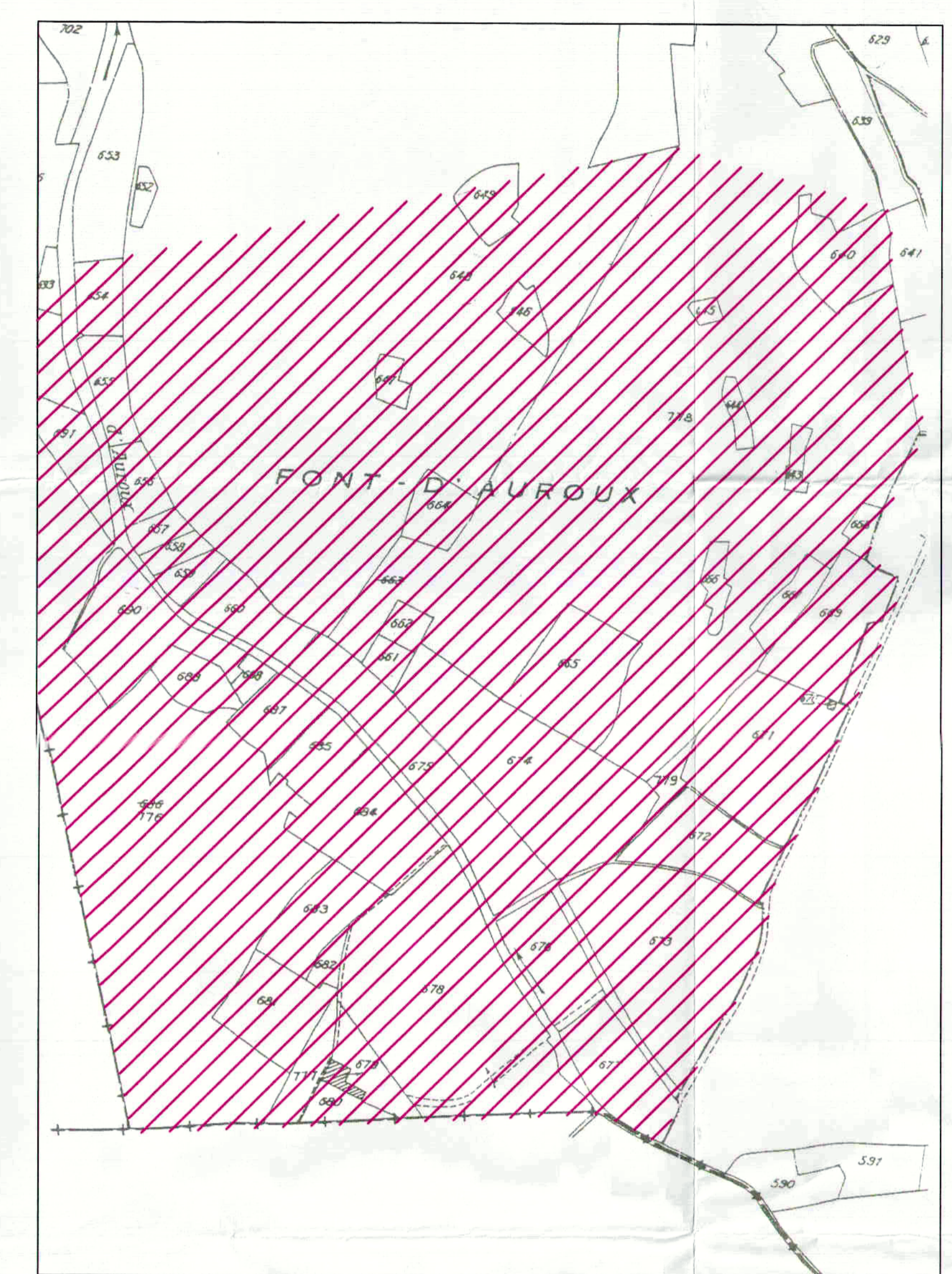
Extrait de la planche cadastrale B2

SECTEUR DE SERRE DES PEIRRES



Extrait de la planche cadastrale B2

SECTEUR DU FONT D'AROUX



Extrait de la planche cadastrale A3

DEPARTEMENT DU GARD
 COMMUNE DE CLARENSAC
 SCHEMA DIRECTEUR D'ASSAINISSEMENT

CARTE DES CONTRAINTES ET DES FILIERES

PLANCHE 2

Date	Modification	P.P.	J.M.
04-2003	Modification du tracé du réseau	P.P.	J.M.
10-2003	CHANGEMENT	P.P.	V.C.
04-2004	Nature des modifications	Dessiné	V.M.

Echelle : 1/2500 Maître d'ouvrage: COMMUNE DE CLARENSAC
 M 30 00 0493 Clarensac le : Signature:

Cabinet d'Etude RENE GAXIEAU
 Ingénieurs conseil
 11, rue de la Roche
 BP 257
 30103 ALES CEDEX
 Tél : 04-66-54-30-00
 Fax : 04-66-86-96-14
 Email : rgaxieau@wanadoo.fr

Vu et adopté:
 L'ENTREPRISE
 A:
 Le:
 SIGNATURE

SECTION B2

